




План наложения фактических границ земель общего пользования СНТ "Вика" КН 50:08:0060415:263  
на границы участка с КН 50:08:0060415:260 и 50:08:0000000:352 по сведениям ЕГРН

Условные обозначения:

-  - фактическая граница земель общего пользования СНТ "Вика" с КН 50:08:0060415:263
-  - границы земельных участков по сведениям ЕГРН
-  - пересечение фактической границы земель общего пользования СНТ "Вика" с участками с КН 50:08:0060415:260, 50:08:0000000:352 по сведениям ЕГРН

50:08:0060415:260

50:08:0000000:352

Масштаб 1:2000

Кадастровый инженер Скворцова А.Г.